

INFORME DE MONITOREO DE MEDIOS*

Fecha: 03/03/2023

Semana N° 10

Coordinación de Vigilancia Epidemiológica

*Vigilancia basada en eventos de interés epidemiológico mediante el monitoreo de medios abiertos de comunicación locales y nacionales.

Reporte de eventos:

Amenaza	Tema	Medio	Fecha	Resumen	Liga	Prioridad
Biológico	Barrancas y ríos contaminados	Diario de Morelos	03 marzo 2023	Las barrancas y los ríos de Morelos están entre los más contaminados del país, lamentó el titular de la Comisión Estatal del Agua (Ceagua), Jaime Juárez López, al señalar que es urgente que se empiecen a tomar medidas de remediación para tratar de revertir el problema.	https://www.diariode-morelos.com/noticias/urgente-rescatar-barrancas-y-r-os-de-morelos	Bajo
Social	Movilizaciónes y marchas sociales	Diario de Morelos	03 marzo 2023	Derivado de las movilizaciones y marchas que diversos colectivos están preparando de cara al Día Internacional de la Mujer, Samuel Sotelo, informó que confían en que se presenten marchas pacíficas, no obstante, se tomarán medidas para garantizar la seguridad de todas las asistentes.	https://www.diariode-morelos.com/noticias/espera-gobierno-haya-marchas-pac-ficas	Bajo
Social	Convocan a marcha el 08/03/2023	Diario de Morelos	03 marzo 2023	Con el lema de "Ante la impunidad machista, unión feminista!", el próximo 8 de marzo saldrán a las calles de Cuernavaca las integrantes de 27 colectivas para recordar los pendientes que el Estado y sus instituciones tienen con las mujeres. La vocera oficial de la Marcha 8M en Morelos, Melissa Fernández Rosales, puntualizó que la convocatoria es amplia a todas las mujeres que deseen participar por el reconocimiento y respeto de todos los derechos del género, sin ninguna consigna partidista.	https://www.diariode-morelos.com/noticias/convocan-colectivas-marcha-8m	Bajo
Calor	Se prevén hasta 40 grados	Diario de Morelos	03 marzo 2023	Ante el pronóstico de temperaturas superiores a los 40 grados en algunas zonas de Morelos, Víctor Manuel Mercado Salcedo, coordinador estatal de Protección Civil, alertó a la población para protegerse y evitar daños en su salud.	https://www.diariode-morelos.com/noticias/legar-term-metro-los-40-grados-en-morelos	Bajo
Calor	Recomendaciones para temporada de calor en Jiutepec	La Unión	03 marzo 2023	Ante el inicio de la temporada de calor, el director general de Protección Civil y Rescate del Ayuntamiento de Jiutepec, Francisco Javier Barona Téllez, hizo recomendaciones a la población para prevenir afectaciones; las emergencias en dicho municipio se pueden reportar en el número de teléfono (777)320-7533.	https://www.launion.com.mx/morelos/avances/noticias/223328-recomendaciones-de-pc-jiutepec-para-prevenir-afectaciones-ante-inicio-de-temporada-de-calor.html	Bajo



<http://ssm.gob.mx>



Servicios de Salud Morelos



@MorelosSalud

Callejón Borda N°3 Col. Centro C.P. 62000
Teléfono (777) 312 62 31 / 314 33 36 ext. 222

**Calle Gómez Azcárate No. 205, Col. Lomas de la Selva
C.P. 62270, Cuernavaca, Morelos. Tel.: 777 102 25 56**

INFORME DE RIESGOS METEOROLÓGICOS

Fecha: 03/03/2023

Semana N° 10

Coordinación de Vigilancia Epidemiológica

Fuente: Servicio Meteorológico Nacional de México, CONAGUA.

EVENTO DE NORTE FUERTES A INTENSO SOBRE TAMAULIPAS Y VERACRUZ, ADEMÁS DE SURADA EN LA PENÍNSULA DE YUCATÁN.

Para hoy, el **frente frío Núm. 37** recorrerá el noreste y oriente del país, en interacción con un **canal de baja presión** que se extenderá en el sureste mexicano, originarán chubascos en Oaxaca y Chiapas. La **masa de aire frío** asociada al frente, mantendrá ambiente frío a muy frío sobre el noroeste y norte del país, así como **evento de "Norte"** de corta duración con rachas de viento de hasta 100 km/h y oleaje de 1 a 3 metros de altura en costas de Tamaulipas y Veracruz. A su vez, prevalecerá viento de componente sur (surada) con rachas fuertes a muy fuertes en la Península de Yucatán. Finalmente, un **sistema anticiclónico** en niveles medios de la atmósfera mantendrá durante la tarde ambiente cálido a caluroso en el occidente, centro y Península de Yucatán, previéndose temperaturas máximas con valores de 40 a 45 °C en zonas de Morelos, Guerrero, Oaxaca, Veracruz (sur), Campeche y Yucatán.

Evento de "Norte" con rachas de viento de 80 a 100 km/h en Tamaulipas y Veracruz.

Viento de componente sur (surada) con rachas de 60 a 80 km/h en Campeche, Yucatán y Quintana Roo.

Intervalo de chubascos (5-25mm):

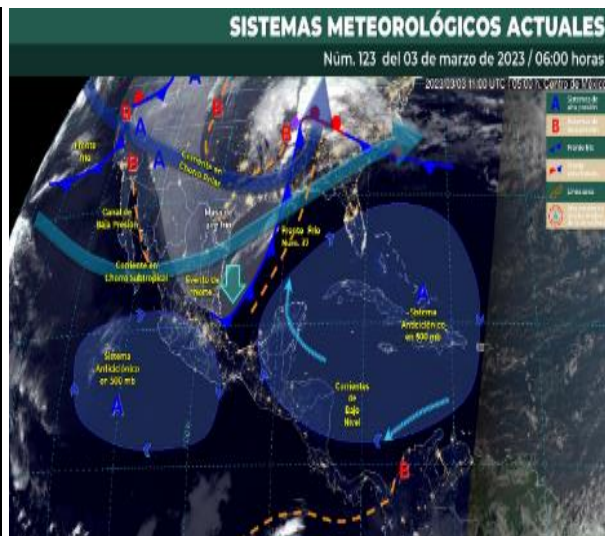
Michoacán, Guerrero, Puebla y Veracruz.

Temperaturas Máximas de 30-35 °C:

Morelos, Guerrero, Oaxaca, Veracruz (sur), Campeche y Yucatán.

Pronóstico en región Mesa Central:

Cielo medio nublado con probabilidad de lluvias aisladas en zonas de Puebla. Cielo parcialmente nublado y sin lluvia en el resto de la región. Por la mañana, **ambiente matutino frío a fresco y durante la tarde,** ambiente cálido a caluroso en zonas de Guanajuato y Puebla, así como **muy caluroso en Morelos.** Viento de componente sur de 15 a 30 km/h con rachas de hasta 50 km/h y tolvaneras en la región.



<http://ssm.gob.mx>



Servicios de Salud Morelos



@MorelosSalud

Callejón Borda N°3 Col. Centro C.P. 62000
Teléfono (777) 312 62 31 / 314 33 36 ext. 222

**Calle Gómez Azcárate No. 205, Col. Lomas de la Selva
C.P. 62270, Cuernavaca, Morelos. Tel.: 777 102 25 56**

INFORME DE MONITOREO VOLCÁNICO Y SISMOLÓGICO

Fecha: 03/03/2023

Semana N° 10

Coordinación de Vigilancia Epidemiológica

Fuente: Servicio Sismológico Nacional, UNAM. / Centro nacional de Prevención de Desastres (CENAPRED)-SEGOB, SENEAM-SCT y NOAA.

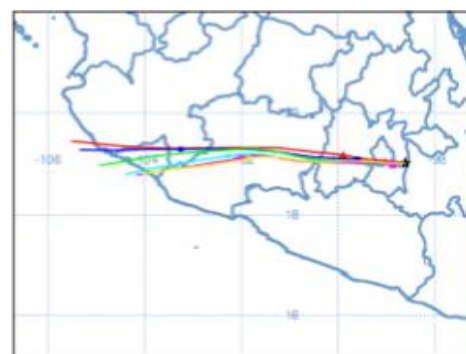
En las últimas 24 horas, mediante los sistemas de monitoreo del volcán Popocatepetl, se detectaron 182 exhalaciones acompañadas de vapor de agua, gases volcánicos y en ocasiones ligeras cantidades de ceniza. Adicionalmente se registraron 28 minutos de tremor y un sismo volcanotectónico ayer a las 17:44 hora local con magnitud de 1.3. Durante la mañana y al momento de este reporte se ha observado una emisión constante de vapor de agua, gases volcánicos y ligeras cantidades de ceniza con dirección Noreste (NE).


NIVEL DE ALERTA	SEMAFORO	AMARILLO-FASE 2	RECOMENDACIONES PARA LA FASE AMARILLO FASE 2
	<p>El volcán presenta incremento en su actividad, con explosiones esporádicas:</p> <ul style="list-style-type: none">● Pluma continúa de vapor de agua y gas.● Caída de ceniza leves a moderadas en poblaciones cercanas.● Lanzamiento de fragmentos incandescentes y posibilidad de flujos piroclásticos de corto alcance asociado a las explosiones.● Crecimiento y destrucción de domos de lava.● Flujos de lodo o escombros de corto alcance.		<ol style="list-style-type: none">1. Continuar con el radio de seguridad de 12 km, por lo que la permanencia en esa área no está permitida.2. Controlar el tránsito entre Santiago Xalitzintla y San Pedro Nexapa, vía Paso de Cortés.3. A las autoridades de Protección Civil, mantener sus procedimientos preventivos, de acuerdo con sus planes operativos.4. A la población se le recomienda elevar la atención a los avisos de las autoridades de su localidad y se exhorta a no acercarse al volcán, y mucho menos al cráter.5. Mantenerse fuera de cañadas ante posibles flujos de lodo, principalmente en temporada de lluvias.

PRONOSTICO DE CAIDA DE CENIZA

En caso de una exhalación de ceniza volcánica, el pronóstico de trayectoria hacia el oeste, (simulando exhalación cada hora en las próximas 6 horas) a su paso por la zona sureste, centro y oeste del Estado de México; zona noreste, norte y noroeste del estado de Morelos; zona sur de la Ciudad de México y zona este y centro del estado de Michoacán, para las primeras 12 horas de pronóstico, (14:00 a las 02:00 hora local). Posteriormente para las últimas 12 horas de pronóstico, (02:00 a las 14:00 hora local del día siguiente), continuarán en la zona centro, oeste y suroeste del estado de Michoacán; zona sureste y suroeste del estado de Jalisco; abarcando el estado de Colima y sobre el Océano Pacífico en donde concluirían.

SIN PRONOSTICO DE CAIDA DE CENIZA PARA EL ESTADO



SISMOS	<p>Se registró sismo de magnitud de 3.4 grados Richter, a las 04:37:12 hrs con localización del epicentro a 46 km al sureste de San Marcos, Guerrero.</p> <p>NO PERCIBIDO EN EL ESTADO DE MORELOS.</p>	
	<p>REPORTE DE DAÑOS A LA POBLACION</p> <p>PROTECCIÓN CIVIL</p> <p>Sin reporte de daños a la población ni a la infraestructura en salud.</p>	

**PROTECCIÓN
CIVIL**



<http://ssm.gob.mx>



Servicios de Salud Morelos



@MorelosSalud

Callejón Borda N°3 Col. Centro C.P. 62000
Teléfono (777) 312 62 31 / 314 33 36 ext. 222

Calle Gómez Azcárate No. 205, Col. Lomas de la Selva
C.P. 62270, Cuernavaca, Morelos. Tel.: 777 102 25 56

INFORME DE MONITOREO DE TEMPERATURAS Y CALIDAD DEL AIRE

Fecha: 03/03/2023

Semana N° 10

Coordinación de Vigilancia Epidemiológica

Fuente: Comisión Estatal de Agua (CEAGUA)

**PRONOSTICO DE TEMPERATURAS POR
MUNICIPIO**

Municipio	Min.	Max.	Municipio	Min.	Max.
Amacuzac	12°	36°	Tepalcingo	16°	37°
Cuautla	14°	32°	Ayala	15°	35°
Jiutepec	16°	35°	Huitzilac	08°	27°
Temixco	15°	38°	Tepoztlán	15°	35°
Tlaltizapan	12°	35°	Zacualpan	13°	31°
Axochiapan	17°	38°	Tlalquitenango	16°	42°
Cuernavaca	15°	35°	Puente de Ixtla	15°	41°
Jojutla	17°	40°			

**TEMPERATURAS MÁXIMAS Y MÍNIMAS,
ULTIMAS 24 HRS**

Mínimas

Huitzilac	08° 27°
Tetela del Volcán	11° 25°
Totolapan	13° 28°
Ocuituco	13° 27°

Máximas

Tlalquitenango	16° 42°
Jojutla	17° 40°
Axochiapan	17° 38°
Zacatepec	18° 37°

CALIDAD DEL AIRE

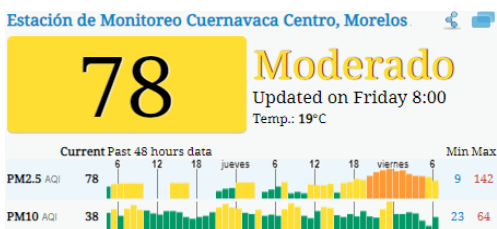
ÍNDICE AIRE Y SALUD

NIVEL DE RIESGO ASOCIADO

RECOMENDACIONES

**GRUPOS
SENSIBLES**

**PARA TODA
LA
POBLACIÓN**



Moderado

Las personas sensibles pueden experimentar síntomas respiratorios (asmáticos), posible agravamiento de enfermedad pulmonar y cardiaca en personas con enfermedad cardiopulmonar y adultos mayores.

Considera reducir las actividades físicas vigorosas al aire libre.

Disfruta las actividades al aire libre.



<http://ssm.gob.mx>



Servicios de Salud Morelos



@MorelosSalud

Callejón Borda N°3 Col. Centro C.P. 62000
Teléfono (777) 312 62 31 / 314 33 36 ext. 222

**Calle Gómez Azcárate No. 205, Col. Lomas de la Selva
C.P. 62270, Cuernavaca, Morelos. Tel.: 777 102 25 56**

INFORME DE MONITOREO EPIDEMIOLÓGICO

Fecha: 03/03/2023

Semana N° 10

Coordinación de Vigilancia Epidemiológica

Fuente: Jurisdicciones Sanitarias del estado de Morelos.

JURISDICCION SANITARIA I:

☞ SIN EVENTOS EXTRAORDINARIOS NOTIFICADOS POR LA JURISDICCION SANITARIA AL MOMENTO DE ESTE REPORTE.

JURISDICCION SANITARIA II:

☞ SIN EVENTOS EXTRAORDINARIOS NOTIFICADOS POR LA JURISDICCION SANITARIA AL MOMENTO DE ESTE REPORTE.

JURISDICCION SANITARIA III:

☞ SIN EVENTOS EXTRAORDINARIOS NOTIFICADOS POR LA JURISDICCION SANITARIA AL MOMENTO DE ESTE REPORTE.



<http://ssm.gob.mx>



Servicios de Salud Morelos



@MorelosSalud

Callejón Borda N°3 Col. Centro C.P. 62000
Teléfono (777) 312 62 31 / 314 33 36 ext. 222

**Calle Gómez Azcárate No. 205, Col. Lomas de la Selva
C.P. 62270, Cuernavaca, Morelos. Tel.: 777 102 25 56**